

LEGENDA

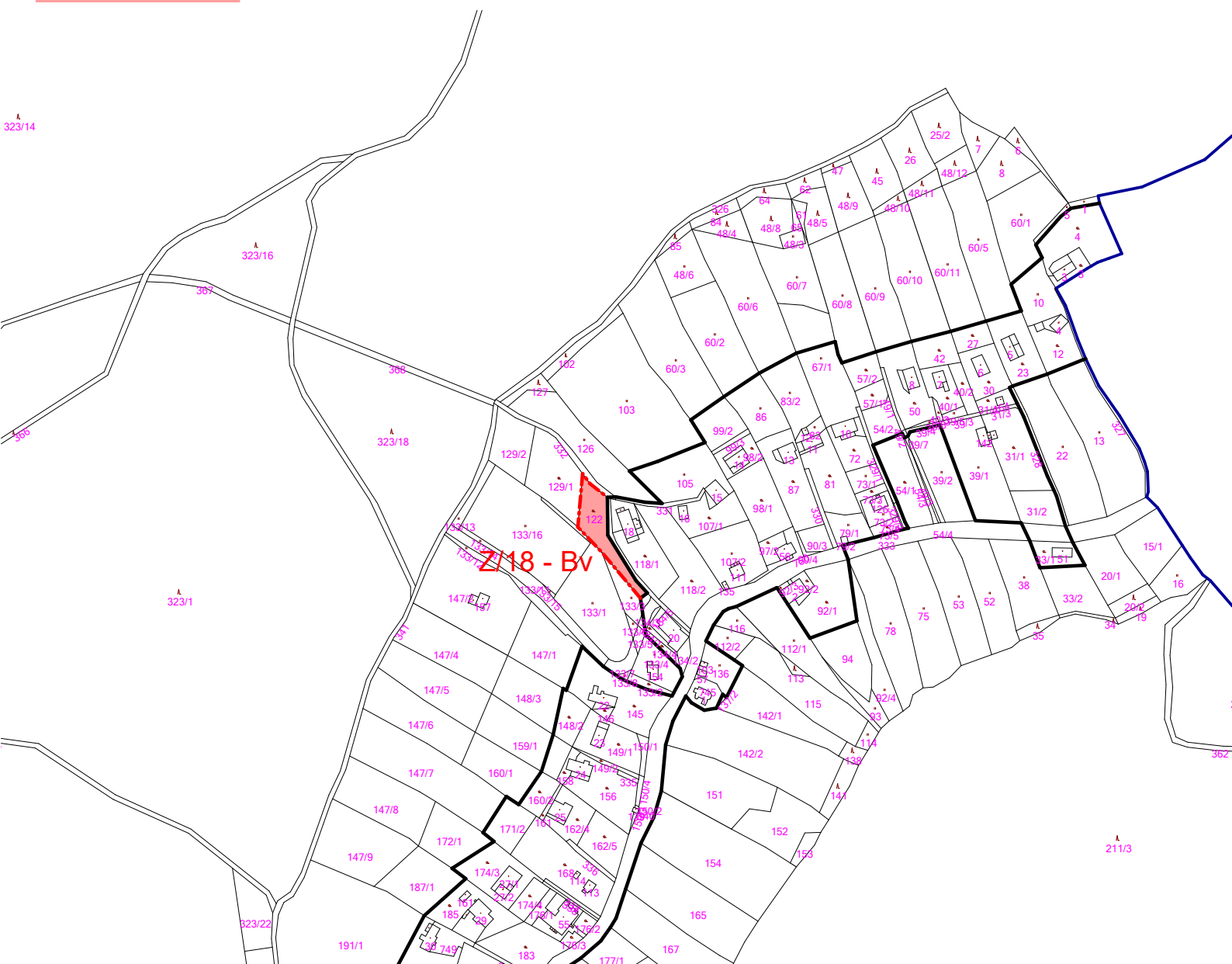
ČLENĚNÍ ÚZEMÍ



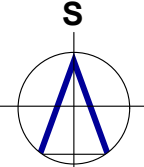

hranice řešeného území - správní hranice obce

zastavěné území

plochy zastavitelné

zábór ZPF mimo zastavěné území



 PROJEKTOVÁ KANCELÁŘ		Husova 888 562 01, Ústí nad Orlicí tel./fax: 465 523 086 www.tiposuo.cz tiposuo@seznam.cz		 zpracováno na softwaru ArchCAD 16					
Autorizovaný projektant: Ing. arch. Petr Kulda		Kreslil: Tomáš Žďárský		Datum: srpen 2020					
Objednatel: Obec Studené				Měřítko: 1:5000				Číslo paré: 	
Projekt - název - místo: ZMĚNA č.3 ÚP Studené				Stupeň: 					
Název výkresu: PŘEDPOKLÁDANÝ ZÁBOR ZPF A PUPFL				Číslo výkresu: A.2.3				List: 	