




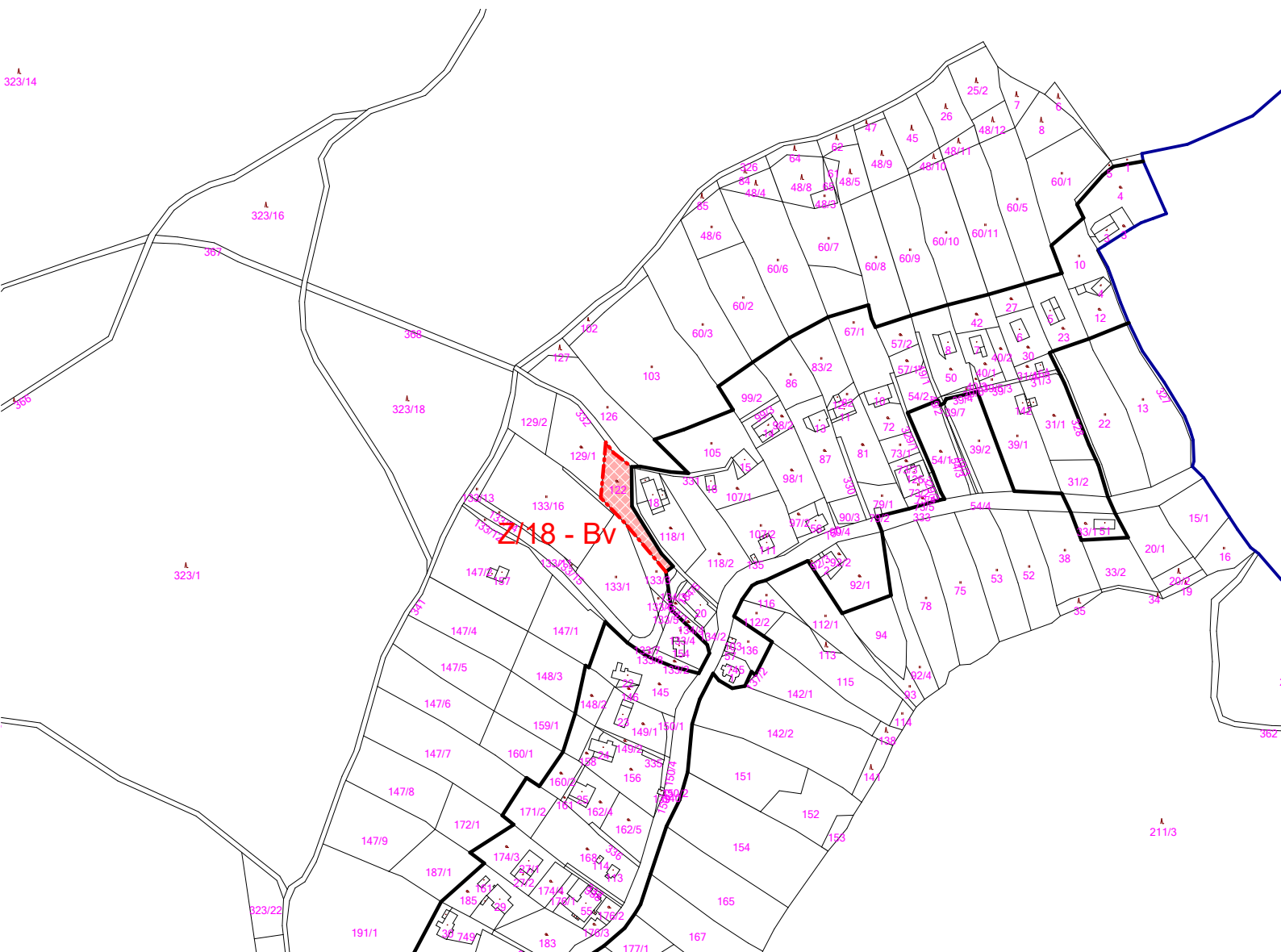


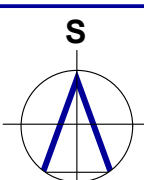



LEGENDA

ČLENĚNÍ ÚZEMÍ

-  hranice řešeného území - správní hranice obce
 -  zastavěné území
 -  plochy zastavitelné
 -  plochy změn
- PLOCHY S ROZDÍLNÝM ZPŮSOBEM VYUŽITÍ
-  bydlení v rodinných domech - venkovské



 PROJEKTOVÁ KANCELÁŘ		Husova 888 562 01, Ústí nad Orlicí tel./fax: 465 523 086 www.tiposuo.cz tiposuo@seznam.cz		 zpracováno na softwaru ArchCAD 16						
		Autorizovaný projektant: Ing. arch. Petr Kulda		Kreslil: Tomáš Žďárský		Datum: srpen 2020				
Objednatel: Obec Studené		Projekt - název - místo: ZMĚNA č.3 ÚP Studené		Měřítko: 1:5000		Číslo paré: 				
Název výkresu: HLAVNÍ VÝKRES				Stupeň: 		Číslo výkresu: A.2.2			List: 	