






### LEGENDA

#### ČLENĚNÍ ÚZEMÍ

-  hranice řešeného území - správní hranice obce
-  zastavěné území
-  plochy s možností vyvlastnění  
**VD.1** koridor pro VPS VD.1
-  plochy s možností vyvlastnění i uplatnění předkupního práva  
**WT.1** rušená technická infrastruktura

Poznámka: ÚAP - Územně analytické podklady (20.10.2023) ÚAP 016 - územím a archeologickými nálezy III. - celé KÚ ÚAP 045 - chráněná oblast přirozené akumulace vod ÚAP 065 - oblasti s překročenými emisními limity - celé KÚ ÚAP 062a - elektronické komunikace, jejich ochranná pásma a zájmová území (MO ČR) ÚAP 114 - jiná ochranná pásma - migračně významné území AOPK - celé KÚ ÚAP 118a - vymezení správních územních celků - celé KÚ ( Pardubický kraj), (Okres Ústí nad Orlicí), (ORP a POÚ Žamberk) ÚAP 119 - další dostupné informace o území - celé KÚ ( vymezené území MO die zak. č. 183/2006 Sb. §175 o územním plánování a stavebním řádu)		Mapa 17.10.2023	
		Husova 888 562 01, Ústí nad Orlicí tel./fax: 465 523 086 www.tiposuo.cz tiposuo@seznam.cz	
Autortizovaný projektant: Ing. arch. Petr Kulda		Kreslil: Tomáš Žďárský	
Objednatel: Obec Studený		Datum: březen 2024	
Projekt - název - místo: <b>ÚP STUDENÝ</b> <b>ÚPLNÉ ZMĚNÍ PO VYDÁNÍ ZMĚNY č. 5</b>		Měřítko: 1:5000 Číslo paré:	
Název výkresu: Výkres veřejně prospěšných staveb, opatření a asanací		Stupeň:	
		Číslo výkresu: List:	
		<b>I.C.</b>	
		