

LEGENDA

PLOCHY S ROZDÍLNÝM ZPŮSOBEM VYUŽITÍ

stabilizované
plochy

plochy
změn

bydlení venkovské

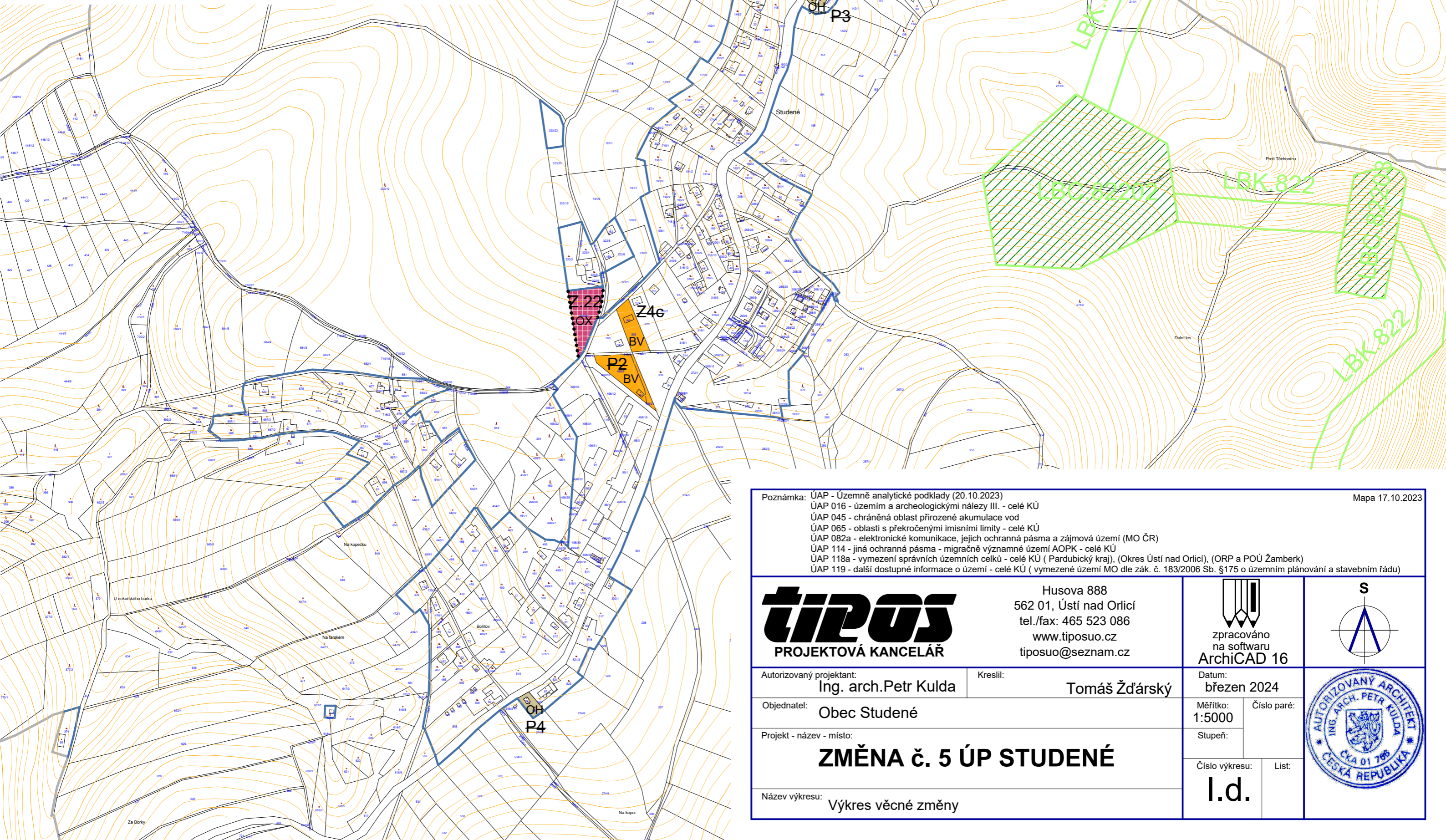
občanské vybavení - hřbitovy

občanské vybavení jiné

BV



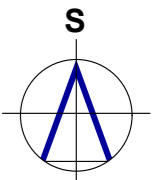
OH

OX



Poznámka: ÚAP - Územně analytické podklady (20.10.2023)
ÚAP 016 - územím a archeologickými nálezy III. - celé KÚ
ÚAP 045 - chráněná oblast přirozené akumulace vod
ÚAP 065 - oblasti s překročenými imisními limity - celé KÚ
ÚAP 082a - elektronické komunikace, jejich ochranná pásma a zájmová území (MO ČR)
ÚAP 114 - jiná ochranná pásma - migračně významné území AOPK - celé KÚ
ÚAP 118a - vymezení správních územních celků - celé KÚ (Pardubický kraj), (Okres Ústí nad Orlicí), (ORP a POÚ Žamberk)
ÚAP 119 - další dostupné informace o území - celé KÚ (vymezené území MO dle zák. č. 183/2006 Sb. §175 o územním plánování a stavebním řádu)

Mapa 17.10.2023

 PROJEKTOVÁ KANCELÁŘ	Husova 888 562 01, Ústí nad Orlicí tel./fax: 465 523 086 www.tiposuo.cz tiposuo@seznam.cz	 zpracováno na softwaru ArchCAD 16	
Autorizovaný projektant: Ing. arch. Petr Kulda	Kreslil: Tomáš Žďárský	Měřítko: 1:5000	Číslo paré:
Objednatel: Obec Studené		Stupeň:	
Projekt - název - místo: ZMĚNA č. 5 ÚP STUDENÉ		Číslo výkresu: I.d.	List:
Název výkresu: Výkres věcné změny		