















LEGENDA

ČLENĚNÍ ÚZEMÍ

-  hranice řešeného území - správní hranice obce
-  zastavěné území
-  plochy zastavitelné
-  zábor ZPF - Změna č.5
-  zábor ZPF - ÚP, Z1, Z2, Z3 a Z4
-  ÚAP 041 - BPEJ - I.
-  ÚAP 041 - BPEJ - II.
-  ÚAP 041 - BPEJ - III.
-  ÚAP 041 - BPEJ - IV.
-  ÚAP 041 - BPEJ - V.
-  ÚAP 042a - plochy vodní a větrné eroze
-  ÚAP 043 - investice do půdy - meliorace

Poznámka: ÚAP - Územně analytické podklady (20.10.2023) ÚAP 016 - územím a archeologickými nálezy III. - celé KÚ ÚAP 045 - chráněná oblast přirozené akumulace vod ÚAP 065 - oblasti s překročenými emisními limity - celé KÚ ÚAP 082a - elektronické komunikace, jejich ochranná pásma a zájmová území (MO ČR) ÚAP 114 - jiná ochranná pásma - migračně významné území AOPK - celé KÚ ÚAP 118a - vymezení správních územních celků - celé KÚ (Pardubický kraj), (ORP a POÚ Žamberk) ÚAP 119 - další dostupné informace o území - celé KÚ (vymezené území MO die zák. č. 183/2006 Sb. §175 o územním plánování a stavebním řádu)		Mapa 17.10.2023	
 <p>PROJEKTOVÁ KANCELÁŘ</p>	Husova 888 562 01, Ústí nad Orlicí tel./fax: 465 523 086 www.tiposuo.cz tiposuo@seznam.cz	 zpracováno na softwaru ArchICAD 16	
Autorizovaný projektant: Ing. arch. Petr Kulda	Kreslil: Tomáš Žďárský	Datum: březen 2024	
Objednatel: Obec Studené	Projekt - název - místo: ZMĚNA č. 5 ÚP STUDENÉ	Měřítko: 1:5000	Číslo par.:
Název výkresu: Výkres předpokládaných záborů půdního fondu		Stupeň:	Číslo výkresu: II.C.

